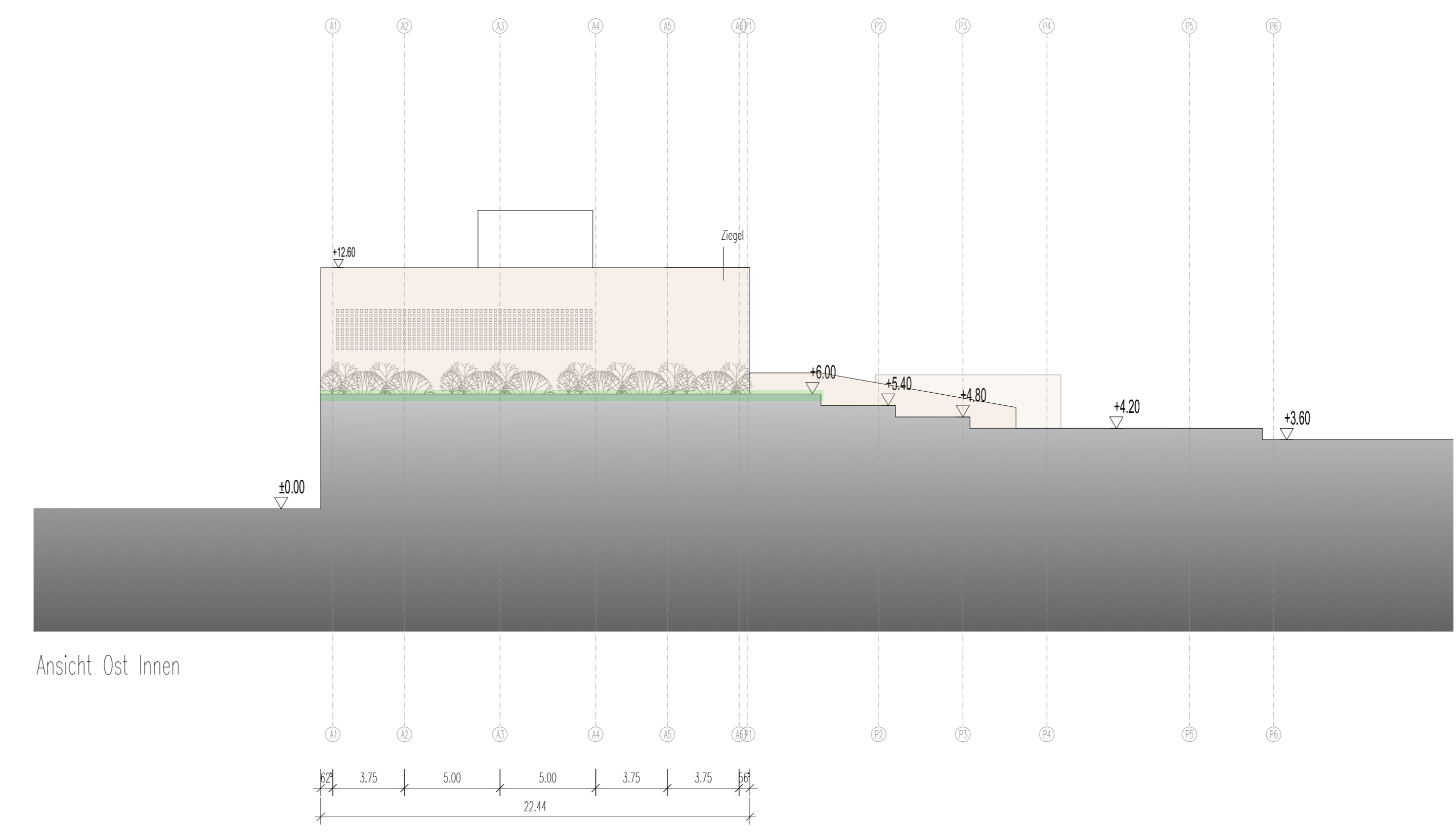
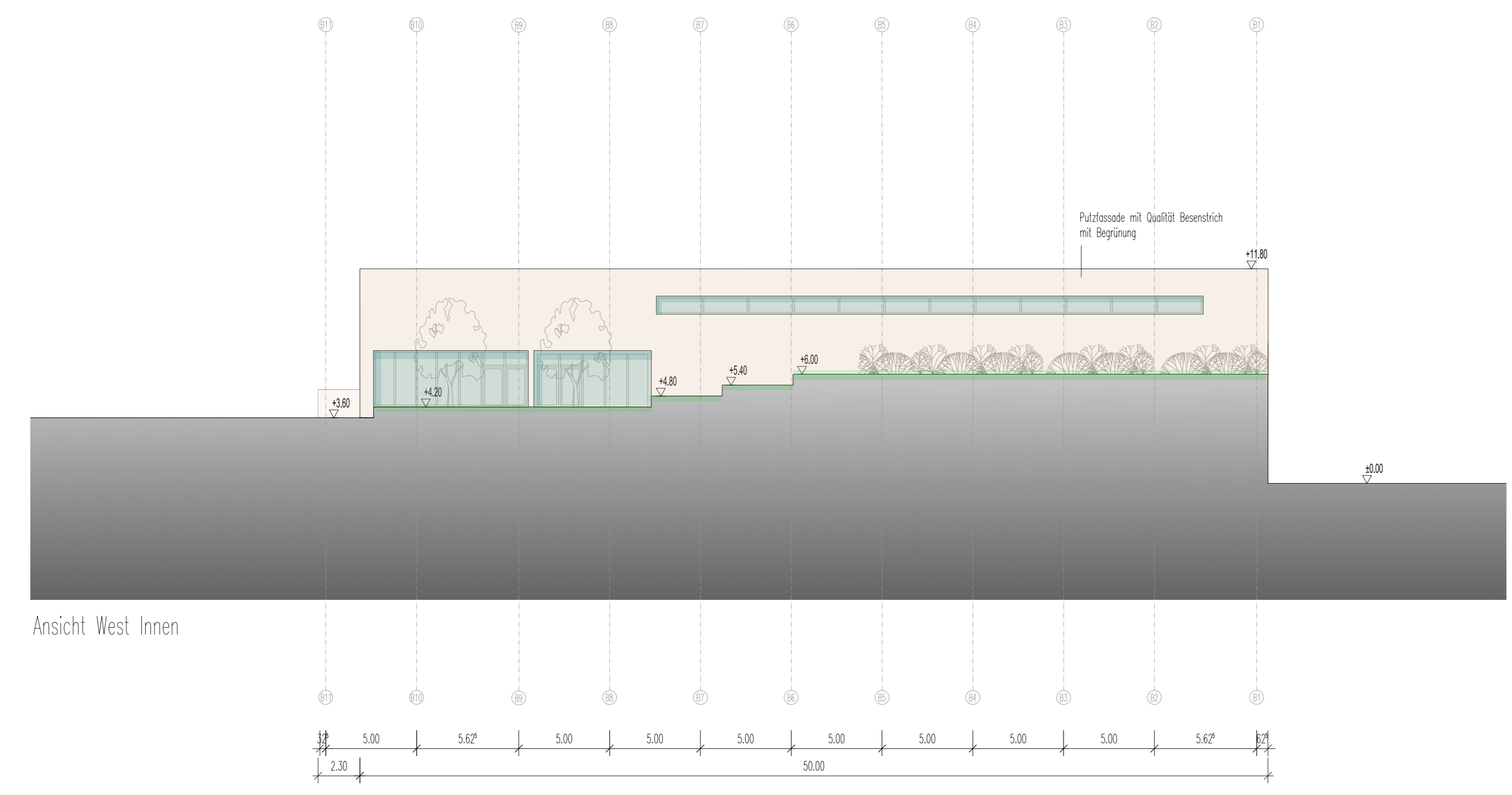
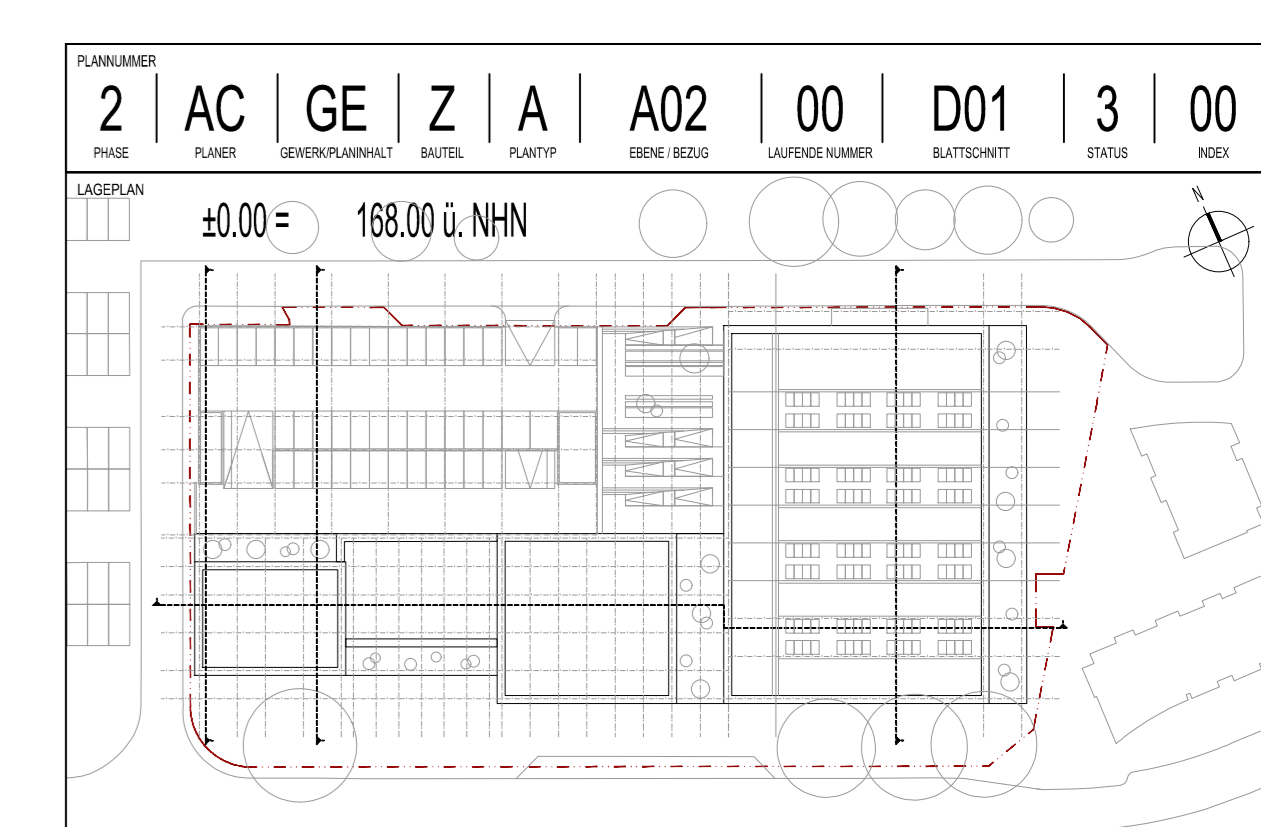


RAUMSTEMPEL	HÖHENKOTE GRUNDRISS	DURCHBRÜCHE
Bsp. RAUMBEZUGUNG	+0.00 OBERWARTERFERTIGBODEN (OFR)	BOGENDURCHBRUCH
F. 23.17 m FLÄCHE	-0.10 OBERWARTERBODEN (ORB)	RECHTH. DURCHBRUCH
HINWEIS SCHNITT	HÖHENKOTE SCHNITTANSICHTEN	WANDSCHRAFFUREN
1, ASL, U, G, 0, 100	ZF +0.00 OBERWARTERFERTIGBODEN (OFR)	STÄLLEBEN
ZICHUNG NR.	ZF -1.00 UNTERWARTERFERTIGBODEN (UFR)	MAUERWERK
	ZF -0.10 OBERWARTERBODEN (ORB)	SPERKARTON
	ZF -0.30 UNTERWARTERBODEN (URB)	



INDEX PLANHISTORE	DATUM	NAME	INDEX PLANHISTORE	DATUM	NAME
			PLANHERSTELLUNG	6.12.2024	KSP



BAUKRÄFT

SEB Stadtentwicklungsgesellschaft
 Wiesbaden mbH
 Konrad-Adenauer-Ring 11
 D-65024 Frankfurt/Main
 T +49 (0) 69 778 8038 - 0
 info@seb-wiesbaden.de

PROJEKTLEITER

KSP ENGEL

KSP ENGEL GmbH
 Hanauer Landstr. 287-289
 D-65024 Frankfurt/Main
 T +49 (0) 69 94 63 94-0
 frankfurt@ksp-engel.com
 www.ksp-engel.com

PROJEKT

ORTSTEILZENTRUM NORDENSTADT, WI
 Neubau einer Multifunktionshalle, der Ortsverwaltung mit Bürgersaal
 sowie des Standortes der freiwilligen Feuerwehr

PROJEKTNUMMER

34177 | VORPLANUNG | BAUTEIL-Z | 1:200

PROJEKT

ANSICHTEN

BASISPLAN

PROJEKTLEITER

ARCHITEKTUR | 3 | D01 | 00

PROJEKT

2 | AC | GE | Z | A | A02 | 00 | D01 | 3 | 00